







PAYSAGE photomontages

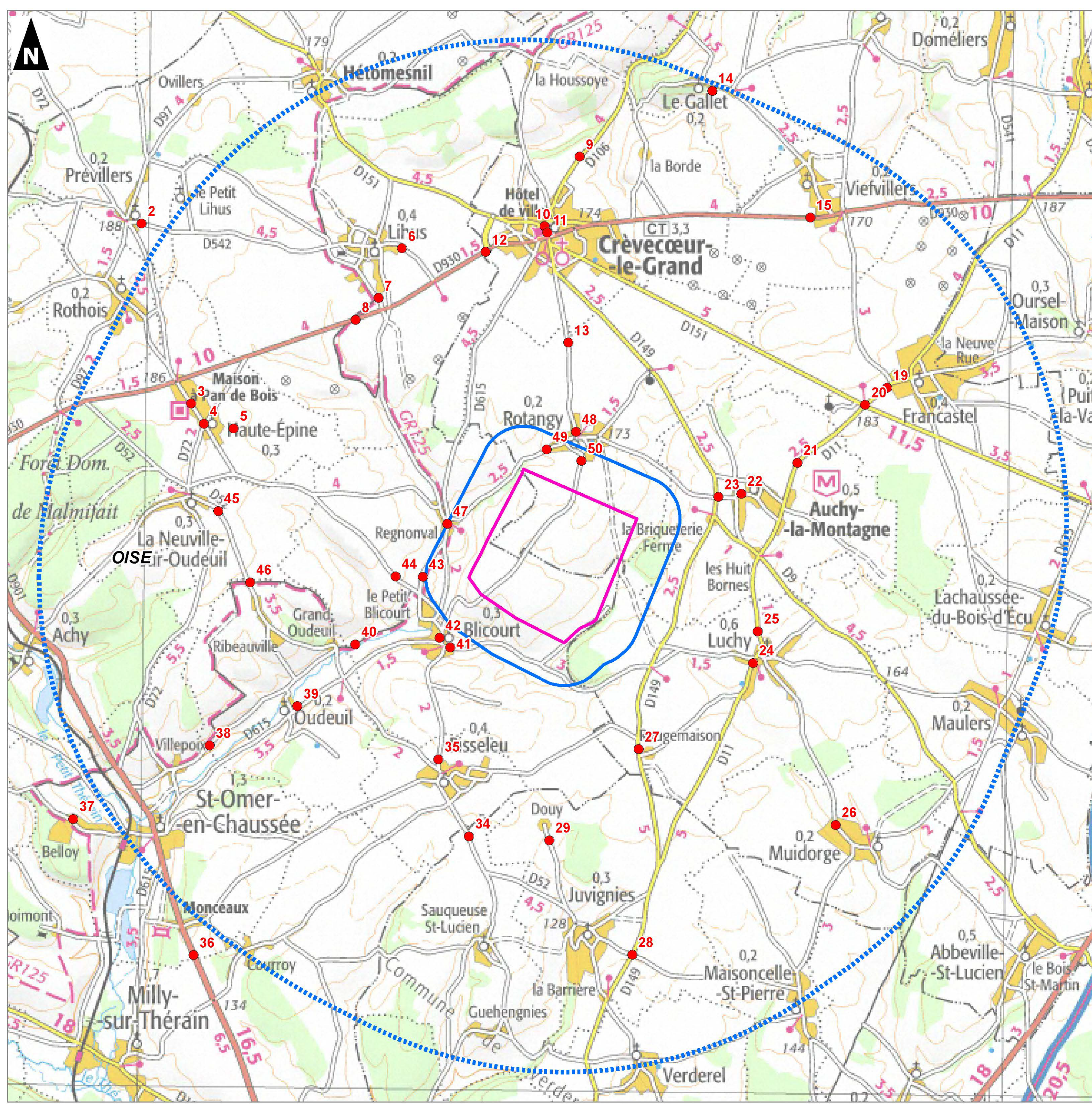
Localisation des points de vue

NOUVERGIES
 Projet de parc éolien de Rotangy (60)
 Demande d'Autorisation Environnementale
Localisation des points de vue

-  Zone d'implantation potentielle (ZIP)
-  Aire d'étude immédiate (600 m)
-  Aire d'étude rapprochée (6 km)
-  Limite départementale
-  Points de vue



 Réalisation : AUDDICÉ, 2017
 Source de fond de carte : IGN SCAN 100®
 Sources de données : IGN BD Cartho® - NOUVERGIES - AUDDICÉ, 2017



PM 23



PM 44

